





### Legende

#### Lebensraumtypen nach Mordhorst-Bretschneider 2012

-  3260 Fließgewässer mit flutender Vegetation
-  6430 feuchte Hochstaudenflur
-  91E0 Auwald \*



#### Erhaltungszustand nach Mordhorst-Bretschneider 2012

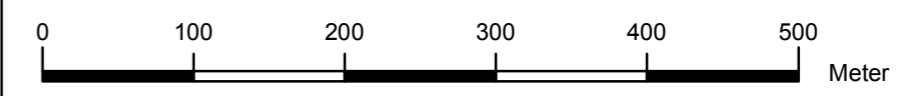
-  B

#### Kontaktbiotope nach Mordhorst-Bretschneider 2012

-  Kontaktbiotop

#### FFH-Gebiet

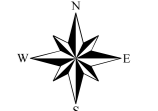
-  FFH-Gebiet 1724 - 302
  -  Managementplan SHLF
- \* prioritärer Lebensraumtyp



## Managementplan

DE- 1724 - 302 / "Wehrau und Mühlenau"

Karte 4h - Lebensraumtypen -



SH  Schleswig-Holstein  
Ministerium für Energiewende,  
Landwirtschaft, Umwelt, Natur  
und Digitalisierung

Maßstab: 1 : 5.000      Stand: 21.11.2017

Bearbeitung:  
Lokale Aktion  
Naturpark Westensee - Obere Eider

Kartengrundlage: DGK5-V, ©LVerGeo-SH

fachlich: L. B.      kartogr./GIS: L. B.